




Las lluvias aportan 612 hm³ a la cuenca del Tajo en una semana

REDACCIÓN

Los embalses nacionales recogieron en la última semana un total de 2.529 hm³ -612 hm³ en la cuenca del Tajo- más de agua, con lo que la reserva hídrica española se sitúa en el 45,2% de su capacidad, según datos hechos públicos ayer por el Ministerio de Medio Ambiente.

Actualmente hay 24.091 hm³ de agua embalsada, un 4,7% más que la semana pasada. El año pasado en estas fechas la reserva estaba en 21.643 hm³, y la media de la década en estos días es de 27.323 hm³.

Servicios

-  [Enviar esta página](#)
-  [Imprimir esta página](#)
-  [Atención al lector](#)

[Anterior](#) [Volver](#) [Siguiete](#)

Noticia Origen

■ 60 litros no es nada. **Alicante**

En la última semana, las reservas en la cuenca del Tajo aumentaron en 612 hm³ con relación a la semana pasada, mientras que en las cuencas internas de Cataluña disminuyeron 4 hm³. Las precipitaciones han sido abundantes en toda la península, y la máxima se registró en Las Palmas de Gran Canaria, con 101 litros por metro cuadrado.

Por cuencas, la del Segura sigue siendo la que menos reserva de agua almacena con el 9,3% de su capacidad, seguida de la del Júcar al 12%, cuenca Mediterránea Andaluza al 25,5%, Guadalquivir al 34,1%, Tajo al 43,7%, País Vasco excepto sus cuencas internas al 46,5%, cuencas internas del País Vasco al 47,6%, y Castilla-La Mancha y Extremadura al 49,1%.

Por su parte, se sitúan por encima de la mitad de su capacidad la cuenca del Ebro al 50,4%, cuencas internas de Cataluña al 55%, Duero al 57%, Guadiana II (Huelva) al 62,1%, sur de Galicia y norte de León al 72%, Asturias y Cantabria al 72,9%, y Galicia Costa al 75,4%.

El diputado del PP Rafael Hernando acusó ayer al Gobierno de «despilfarrar» 20.750 hm³ en los dos últimos años hidrológicos. Esta cantidad es la que, según el PP, llegó al mar por la desembocadura de Tortosa.