

El Gobierno vuelve a aplazar el envío de caudal para riego

El Ejecutivo considera que hay humedad suficiente en el campo y estudiará el trasvase desde el Tajo a finales de enero

REDACCIÓN

El Consejo de Ministros autorizó ayer un trasvase para el próximo mes de enero de 12 hm³ de agua desde la cabecera del Tajo hasta el Segura para garantizar el abastecimiento humano de los municipios adscritos a la Mancomunidad de Canales del Taibilla (34 en la provincia de Alicante, incluidos la capital y Elche). Una vez más el Gobierno aplazó el envío de agua para riego, justificando su decisión en que ahora mismo no hace falta.



Según el Ejecutivo, la actual humedad del suelo hace que exista un margen temporal para autorizar trasvases con destinos agrícolas. Éste podría rondar los 11 hm³ y se estudiará a finales de enero, cuando se tenga que aprobar un nuevo trasvase para uso urbano en febrero.




El presidente del Gobierno, José Luis Rodríguez Zapatero, dijo en rueda de prensa que el Ejecutivo quiere buscar en materia de política del agua el máximo acuerdo con las comunidades autónomas, y observó que esta política «determina el desarrollo económico y afecta a la política medioambiental y al equilibrio territorial de España».

Zapatero explicó que el tema del agua será debatido en la próxima Conferencia de Presidentes a petición de los presidentes autonómicos del PP, y destacó la oportunidad de definir entonces los planes y las inversiones del Ejecutivo central para garantizar el abastecimiento de agua en todo el territorio nacional.

Según la información facilitada por el Gobierno al término del Consejo, se ha constatado una recuperación de los embalses de Entrepeñas y Buendía, de los que depende el trasvase al Segura, aunque advirtió de que es preciso dejar pasar unas semanas para evaluar cuánta agua se va a poder suministrar a las poblaciones y cuánta se puede destinar al regadío. Existe una recuperación de Entrepeñas y Buendía, ya que tras las lluvias de este otoño estos embalses están en torno a los 304 hectómetros cúbicos, volumen superior a los 240 hectómetros cúbicos que la ley fija como «línea roja» por debajo de la cual los trasvases no son posibles. Esas cifras son similares a la del año pasado por estas fechas y ponen de manifiesto, según el Gobierno, que pese a las últimas lluvias el sistema de Entrepeñas y Buendía todavía está en situación de sequía.

El presidente de los regantes del Tajo-Segura muestra árboles secos en una concentración para pedir agua de riego

Servicios

-  [Enviar esta página](#)
-  [Imprimir esta página](#)
-  [Atención al lector](#)

[Anterior](#) [Volver](#) [Siguiete](#)